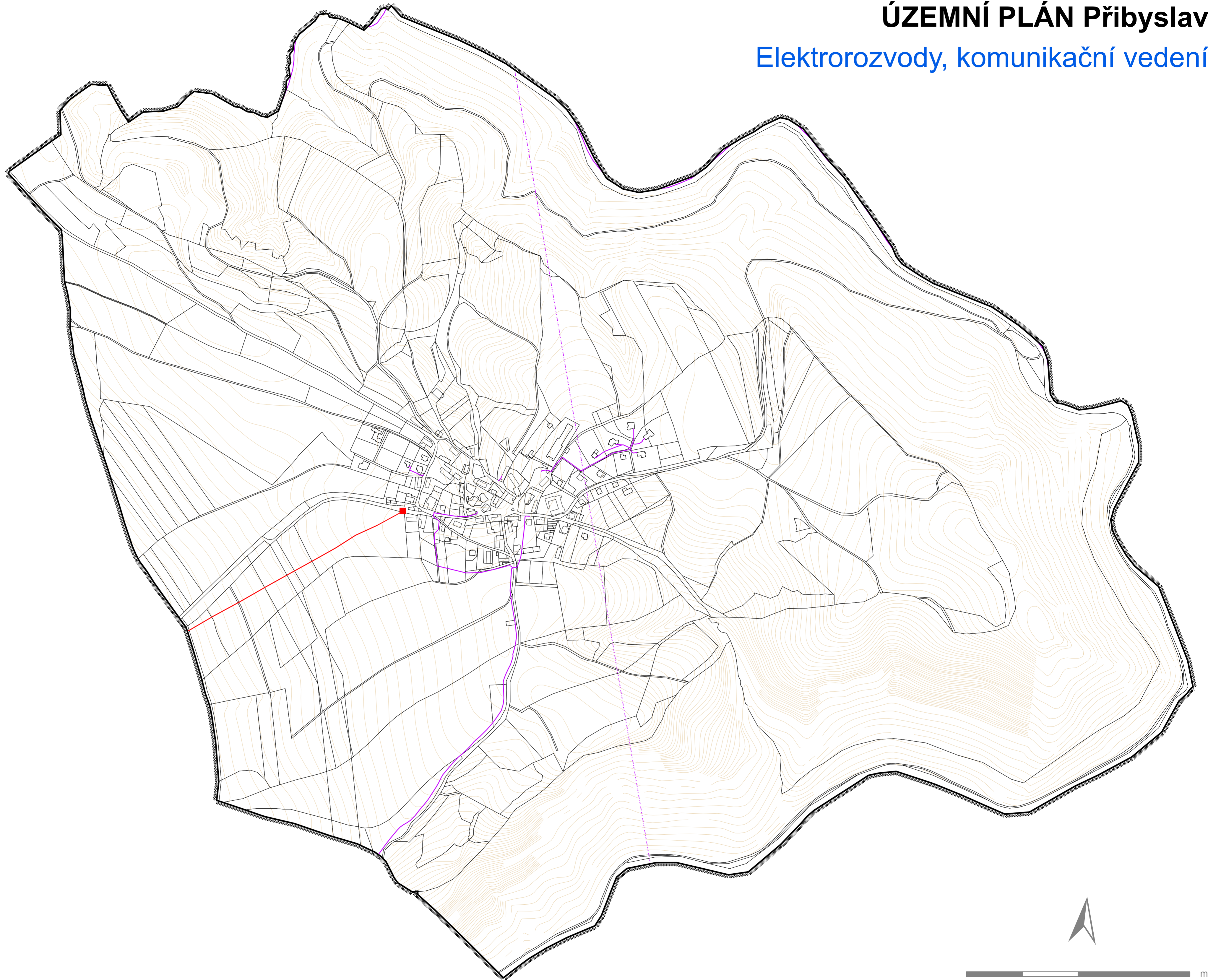









ÚZEMNÍ PLÁN Přibyslav

Elektrorozvody, komunikační vedení



Legenda

-  HRANICE ŘEŠENÉHO ÚZEMÍ = hranice obce
-  radioreléové trasy
-  komunikační vedení
-  elektrická stanice
-  elektrické vedení 35 kV
-  návrh
-  stav



projektant: Ing. arch. Karel Novotný	Ing. arch. Karel Novotný autorizovaný architekt Brožíkova 1684 Hradec Králové 12	
pořizovatel: MěÚ Nové Město nad Metují	měřítko: 1 : 5000	datum: 9/2014
objednatel: obec Přibyslav	Územní plán Přibyslav	
Elektrorozvody, komunikační vedení	I.B. 3	