



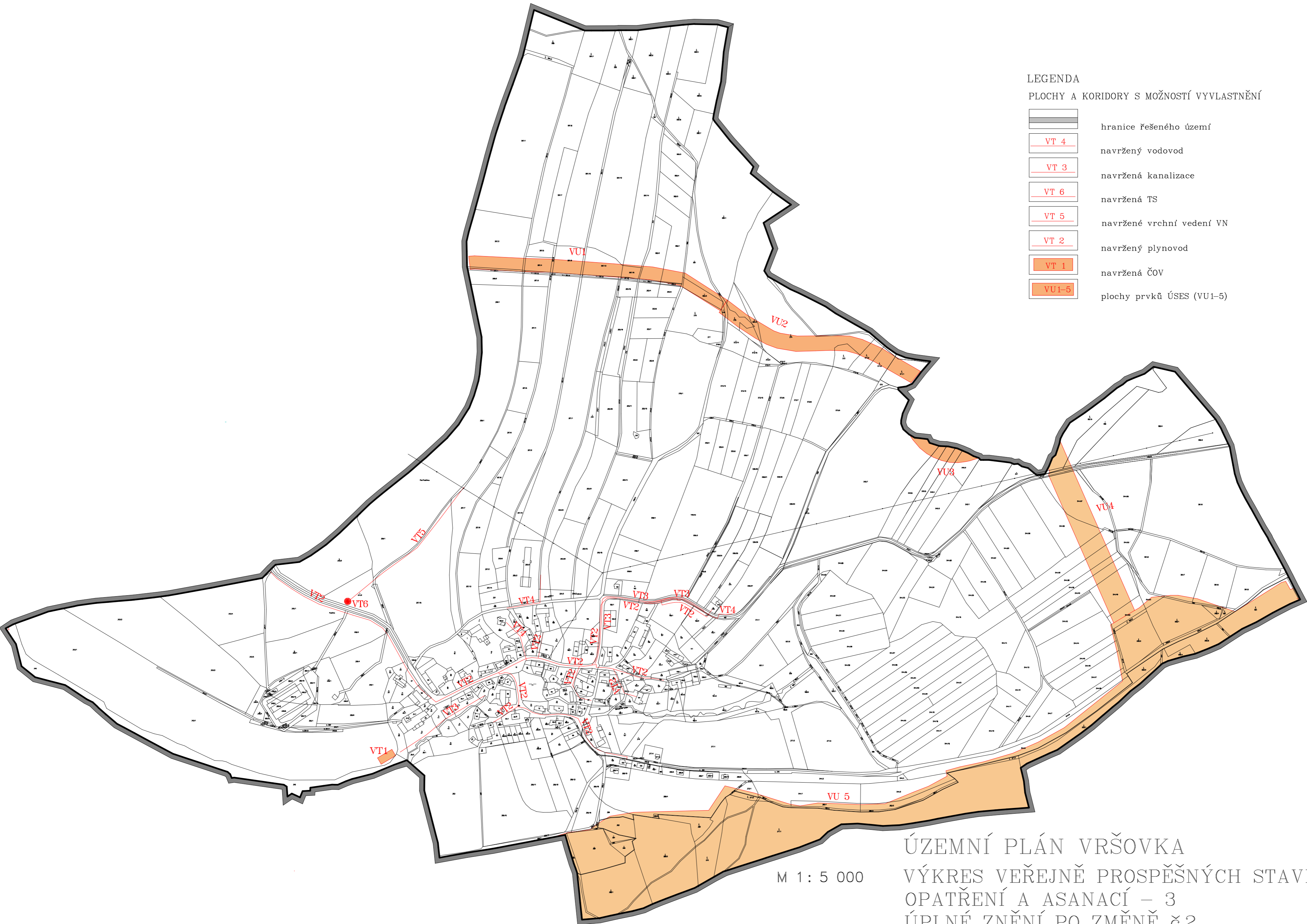


LEGENDA

PLOCHY A KORIDORY S MOŽNOSTÍ VYVLASTNĚNÍ

-  hranice řešeného území
-  navržený vodovod
-  navržená kanalizace
-  navržená TS
-  navržené vrchní vedení VN
-  navržený plynovod
-  navržená ČOV
-  plochy prvků ÚSES (VU1-5)



M 1 : 5 000

ÚZEMNÍ PLÁN VRŠOVKA  
VÝKRES VEŘEJNĚ PROSPĚŠNÝCH STAVEB,  
OPATŘENÍ A ASANACÍ – 3  
ÚPLNÉ ZNĚNÍ PO ZMĚNĚ č.2