





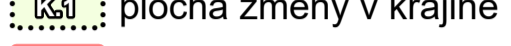




# ZMĚNA Č. 1 ÚZEMNÍHO PLÁNU SLAVĚTÍN NAD METUJÍ

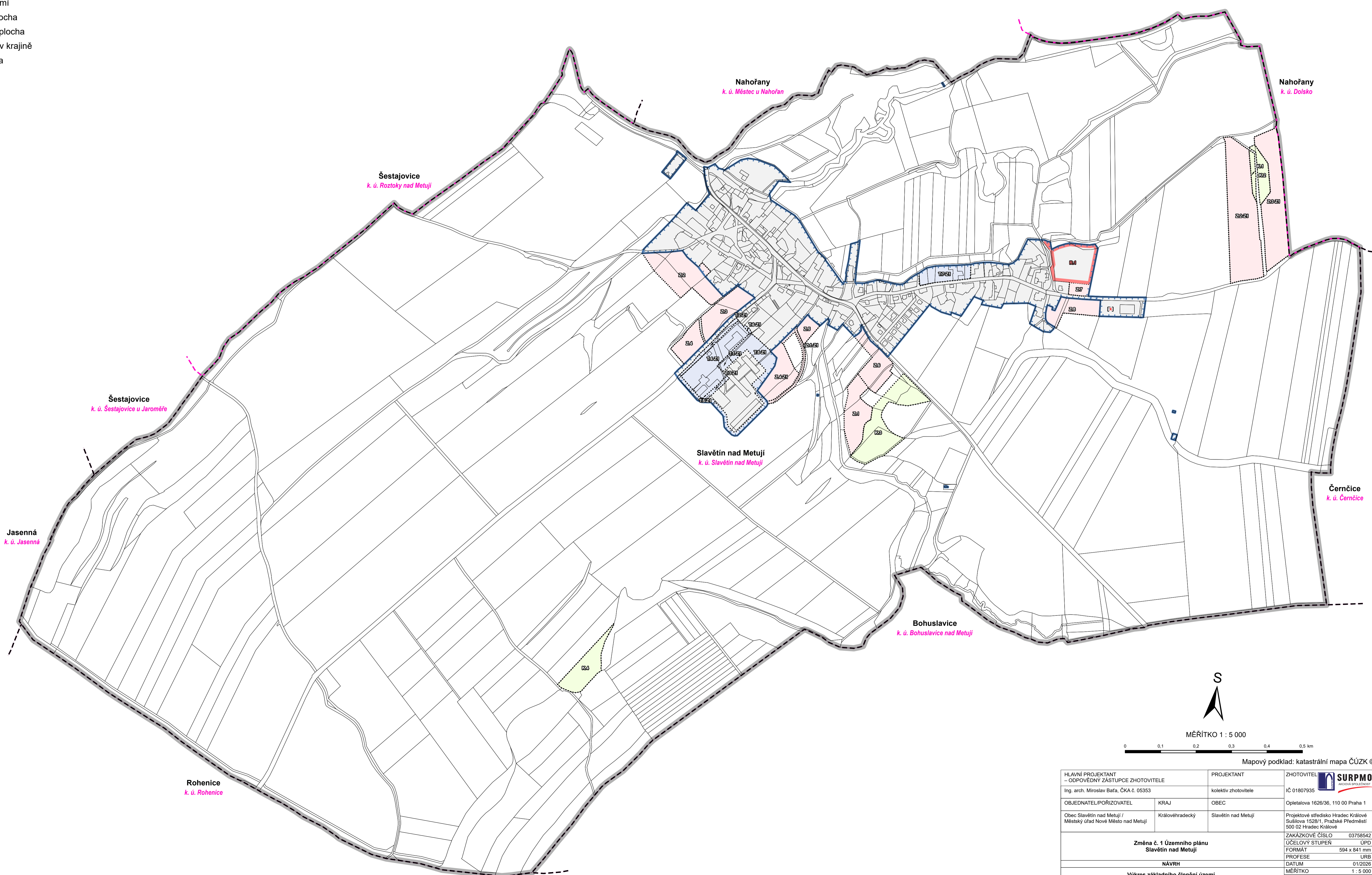
## VÝKRES ZÁKLADNÍHO ČLENĚNÍ ÚZEMÍ

### ZÁKLADNÍ ČLENĚNÍ ÚZEMÍ

-  řešené území
-  hranice obcí
-  hranice katastrálních území
-  zastavěné území
-  zastavitelná plocha
-  transformační plocha
-  plocha změny v krajině
-  územní rezerva

### OSTATNÍ ZMĚNY V ÚZEMNĚ PLÁNOVACÍ DOKUMENTACI


-  vypuštění transformační plochy P1 z Územního plánu Slavětín nad Metují



MĚŘÍTKO 1 : 5 000



Mapový podklad: katastrální mapa ČÚZK ©

HLAVNÍ PROJEKTANT – ODPOVĚDNÝ ZÁSTUPCE ZHOTOVITELE Ing. arch. Miroslav Bafa, ČKA č. 05353		PROJEKTANT kolektiv zhotovitele	ZHOTOVITEL Č 01807935 
OBJEDNATEL/PŘÍZOVATEL Obec Slavětín nad Metují / Městský úřad Nové Město nad Metují	KRAJ Královéhradecký	OBEC Slavětín nad Metují	Opletalova 1626/36, 110 00 Praha 1 Projektové středisko Hradec Králové Sušilova 1528/1, Pražské Předměstí 500 02 Hradec Králové
<b>Změna č. 1 Územního plánu Slavětín nad Metují</b>		ZAKÁZKOVÉ ČÍSLO	03758642
		ÚČELOVÝ STUPĚŇ	ÚPD
NÁVRH		FORMÁT	594 x 841 mm
		PROFESSE	URB
Výkres základního členění území		DATA	01/2026
		MĚŘÍTKO	1 : 5 000
		ČÍSLO	1.3.a