









LEGENDA:		
	navržené dělení pozemků	
	katastrální hranice pozemků	
VLASTNICKÉ VZTAHY		
	Ing. Tomáš Rak, Šonov u Nového Města nad Metují 109, 54908 Provodov-Šonov	
	Obec Provodov-Šonov, Šonov u Nového Města nad Metují 134, 54908 Provodov-Šonov	
	soukromí vlastníci	
POZEMKY RODINNÝCH DOMŮ		
		
pozemek 1	2.100m ²	
pozemek 2	1.231	
pozemek 3	1.234	
pozemek 4	1.440	
pozemek 5	1.209	
pozemek 6	1.214	
pozemek 7	1.225	
pozemek 8	1.270	
pozemek 9	1.600	
pozemek 10	1.560	
pozemek 11	1.670	
pozemek 12	1.270	
pozemek 13	2.360	
pozemek 14	1.470	
	POZEMEK KOMUNIKACE	2.081
	POZEMEK VEŘEJNÉHO PROSTRANSTVÍ	2.621
celková výměra řešeného území		25.555

PROJEKT:			
VÁCLAVICE - LOKALITA POD TRATÍ			
ÚZEMNÍ STUDIE			
PROJEKTANT:		POŘIZOVATEL:	
Ing. arch. Alena Režná, Ph.D.		Městský úřad Nové Město nad Metují	
autorizovaný architekt se všeobecnou působností ČKA 5261		Odbor výstavby a regionálního rozvoje Náměstí Republiky 6 549 01 Nové Město nad Metují	
MÍSTO:	pozemky p. č. 142/43, 147/5, 441/1 a 444/2, k. ú. Provodov, obec Provodov - Šonov	DATUM:	01/2024
VÝKRES:	VLASTNICKÉ VZTAHY A DĚLENÍ POZEMKŮ - VARIANTA	MĚŘITKO:	1:1000
B4			