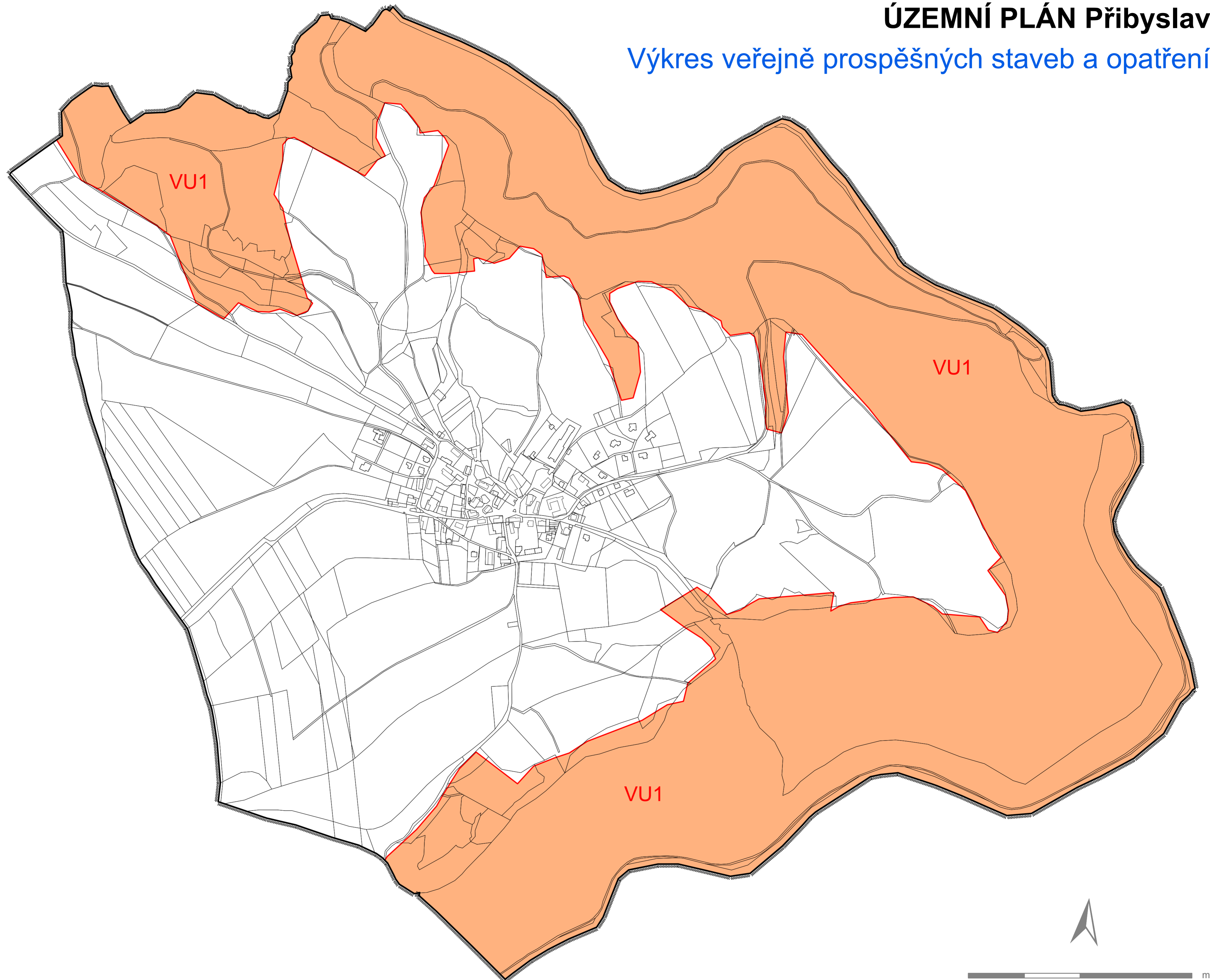




ÚZEMNÍ PLÁN Přibyslav

Výkres veřejně prospěšných staveb a opatření



Legenda

-  HRANICE ŘEŠENÉHO ÚZEMÍ = hranice obce
-  plochy a koridory s možností vyvlastnění
- VU1** biocentrum nadregionálního významu 87 Peklo

projektant: Ing.arch. Karel Novotný	Ing.arch. Karel Novotný autorizovaný architekt Brožíkova 1684 Hradec Králové 12
pořizovatel: MěÚ Nové Město nad Metují	měřítko: 1 : 5000 datum: 9/2014
objednatel: obec Přibyslav	
Územní plán Přibyslav	I.B. 5
Výkres veřejně prospěšných staveb a opatření	