




ZMĚNA Č. 1 ÚZEMNÍHO PLÁNU SLAVĚTÍN NAD METUJÍ

VÝKRES VEŘEJNĚ PROSPĚŠNÝCH STAVEB, OPATŘENÍ A ASANACÍ

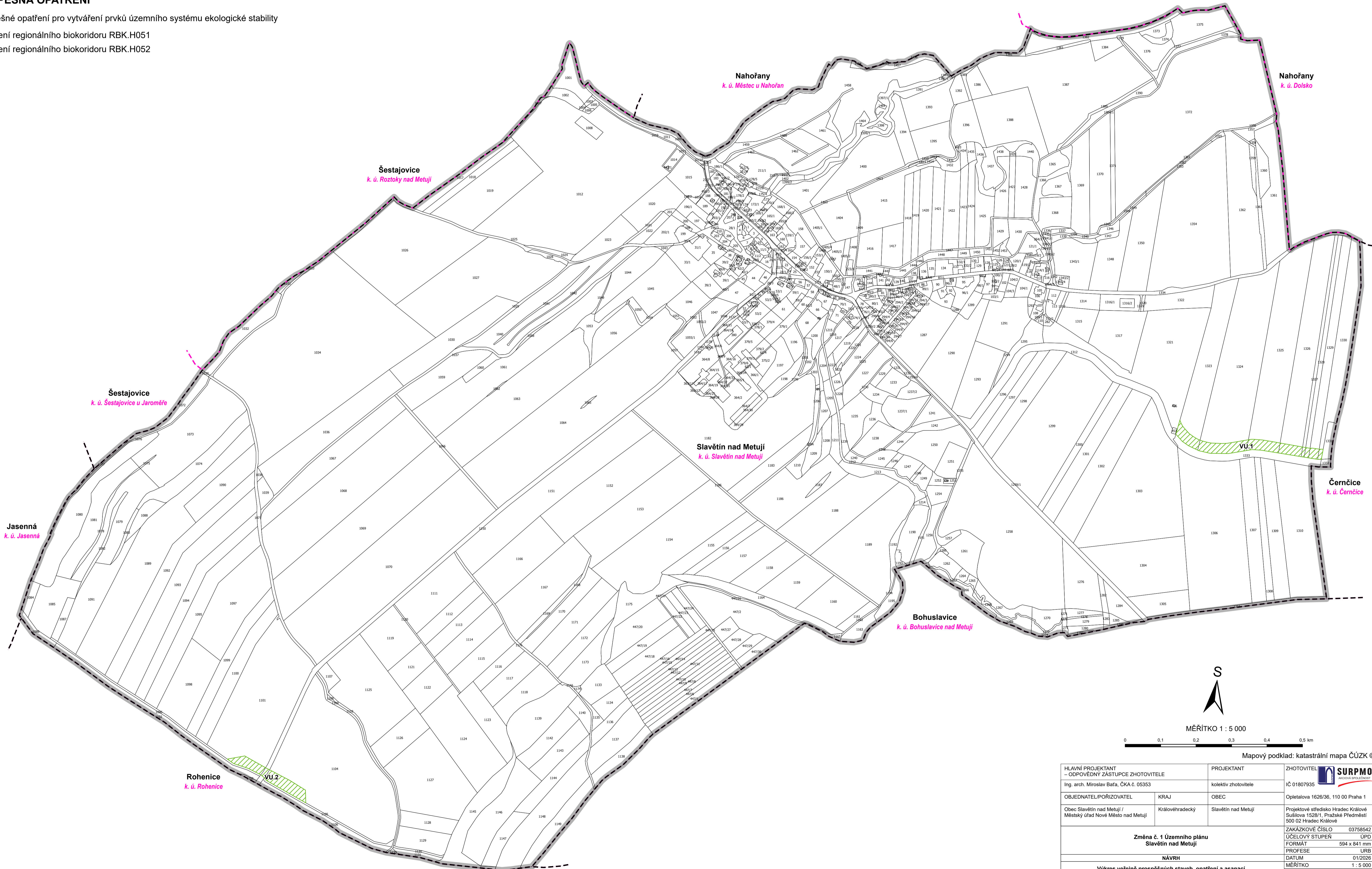
ZÁKLADNÍ ČLENĚNÍ ÚZEMÍ

-  řešené území
-  hranice obcí
-  hranice katastrálních území

VEŘEJNĚ PROSPĚŠNÁ OPATŘENÍ

-  veřejně prospěšné opatření pro vytváření prvků územního systému ekologické stability

- VU.1** založení regionálního biokoridoru RBK.H051
- VU.2** založení regionálního biokoridoru RBK.H052



HLAVNÍ PROJEKTANT – ODPOVĚDNÝ ZÁSTUPCE ZHOTOVITĚLE		PROJEKTANT	ZHOTOVITEL
Ing. arch. Miroslav Bafa, ČKA č. 05353		kollektiv zhotovitelé	Č 01807935
OBJEDNATEL/PŘÍZOVATEL	KRAJ	OBEC	Opletalova 1626/36, 110 00 Praha 1
Obec Slavětín nad Metují / Městský úřad Nové Město nad Metují	Královéhradecký	Slavětín nad Metují	Projektové středisko Hradec Králové Sušilova 1528/1, Pražské Předměstí 500 02 Hradec Králové
Změna č. 1 Územního plánu Slavětín nad Metují			ZAKÁZKOVÉ ČÍSLO 03758642
NÁVRH			ÚČELOVÝ STUPĚNÍ ÚPD
Výkres veřejně prospěšných staveb, opatření a asanací			FORMÁT 594 x 841 mm
			PROFESSE ÚRB
			DATUM 01/2020
			MĚŘÍTKO 1 : 5 000
			ČÍSLO 1.3.c.