










# Změna č. 4 ÚPO Bohuslavice koordinační výkres

## Legenda


	zastavěné území k 1.8. 2008
	bydlení smíšené venkovské
	bydlení venkovského typu
	zóna vybavenosti obce
	zóna zemědělské výroby
	zóna výroby a technické vybavenosti
	zóna sportu
	veřejná zeleň
	zatravněné plochy s rozptýlenou zelení
	lesy, vysoká zeleň
	zemědělsky obhospodařované plochy
	vodní plochy a toky
	poldr
	komunikace II. třídy
	místní komunikace
	zpevněné polní cesty
	železnice

	ochranná a bezpečnostní pásma
	ochranné pásmo letiště Nové Město nad Met.
	vedení elektrické energie
	vedení plynu
	elektrická rozvodna









## územní systém ekologické stability

	biocentrum stav
	biocentrum návrh
	biokoridor stav
	biokoridor návrh

## změna č. 4 ÚPO

	bydlení smíšené venkovské
---	---------------------------

## zastavitelné plochy

	bydlení smíšené venkovské
	bydlení venkovského typu
	zóna vybavenosti obce
	zóna výroby a technické vybavenosti
	zóna sportu
	zatravněné plochy s rozptýlenou zelení
	vodní plochy a toky
	přeložka II/308

projektant: Ing. arch. Karel Novotný		Ing. arch. K. Novotný autorizovaný architekt Brožíkova 1684 Hradec Králové 12	
objednatel: Obec Bohuslavice			
pořizovatel: Městský úřad Nové město nad Metují		datum: září 2011	měřítko: 1 : 2000
<b>Změna č. 4 ÚPO Bohuslavice</b>			<b>6</b>
<b>Koordináční výkres</b>			