

Zhotovitel:	Objednatel:
EKOTOXA s.r.o.,	Město Nové Město nad Metují
Fišova 403/7	nám. Republiky 6
602 00 Brno - Černá Pole	549 01 Nové Město nad Metují
Externí řešitelé:	
Ing. arch. Antonín Hladík - urbanismus, vztah sídla a krajiny	
Ing. Jan Trochta - krajinný ráz, krajinné hodnoty v území	Datum zpracování:
Ing. Petr Šířina - územní systém ekologické stability	září 2018

ÚZEMNÍ STUDIE KRAJINY SPRÁVNÍHO OBVODU ORP NOVÉ MĚSTO NAD METUJÍ - DOPLŇUJÍCÍ PRŮZKUMY A ROZBORY

A.3 VÝKRES LIMITŮ - LEGENDA

A.3 VÝKRES LIMITŮ - LEGENDA












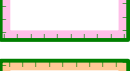
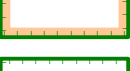








EVROPSKÁ UNIE
Evropský fond pro regionální rozvoj
Integrovaný regionální operační program






**MINISTERSTVO
PRO MÍSTNÍ
ROZVOJ ČR**

Limity

- | | |
|--|--|
|  | sesuvné území bodové |
|  | sesuvné území plošné |
|  | poddolované území bodové |
|  | poddolované území plošné |
|  | maloplošné zvláště chráněné území |
|  | ochranné pásmo zvláště chráněného území |
|  | NATURA 2000 - evropsky významná lokalita |
|  | významný krajinný prvek registrovaný |
|  | migračně významné území |
|  | ÚSES - nadregionální biocentrum |
|  | ÚSES - regionální biocentrum |
|  | ÚSES - lokální biocentrum |
|  | ÚSES - nadregionální biokoridor |
|  | ÚSES - regionální biokoridor |
|  | ÚSES - lokální biokoridor |
|  | ochranné pásmo vodního zdroje II. stupně |
|  | aktivní zóna záplavového území |
|  | území zvláštní povodně pod vodním dílem |
|  | chráněná oblast přirozené akumulace vod |
|  | ZPF s I. třídou ochrany |
|  | ZPF s II. třídou ochrany |

Topografické prvky

- vodní tok Metuje
- ostatní vodní toky
-  vodní plocha
-  plocha lesa
-  zastavěné území

Administrativní hranice

- hranice SO ORP Nové Město n. M.
— hranice obce
— hranice k. ú.

Sendraž název obce

Blažkov název části obce, osady, zákl. síd. jednotky

KLAD LISTŮ V MĚŘÍTKU 1 : 10 000

