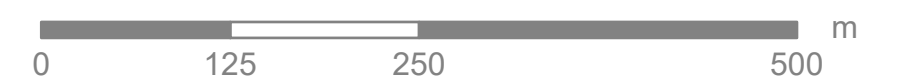
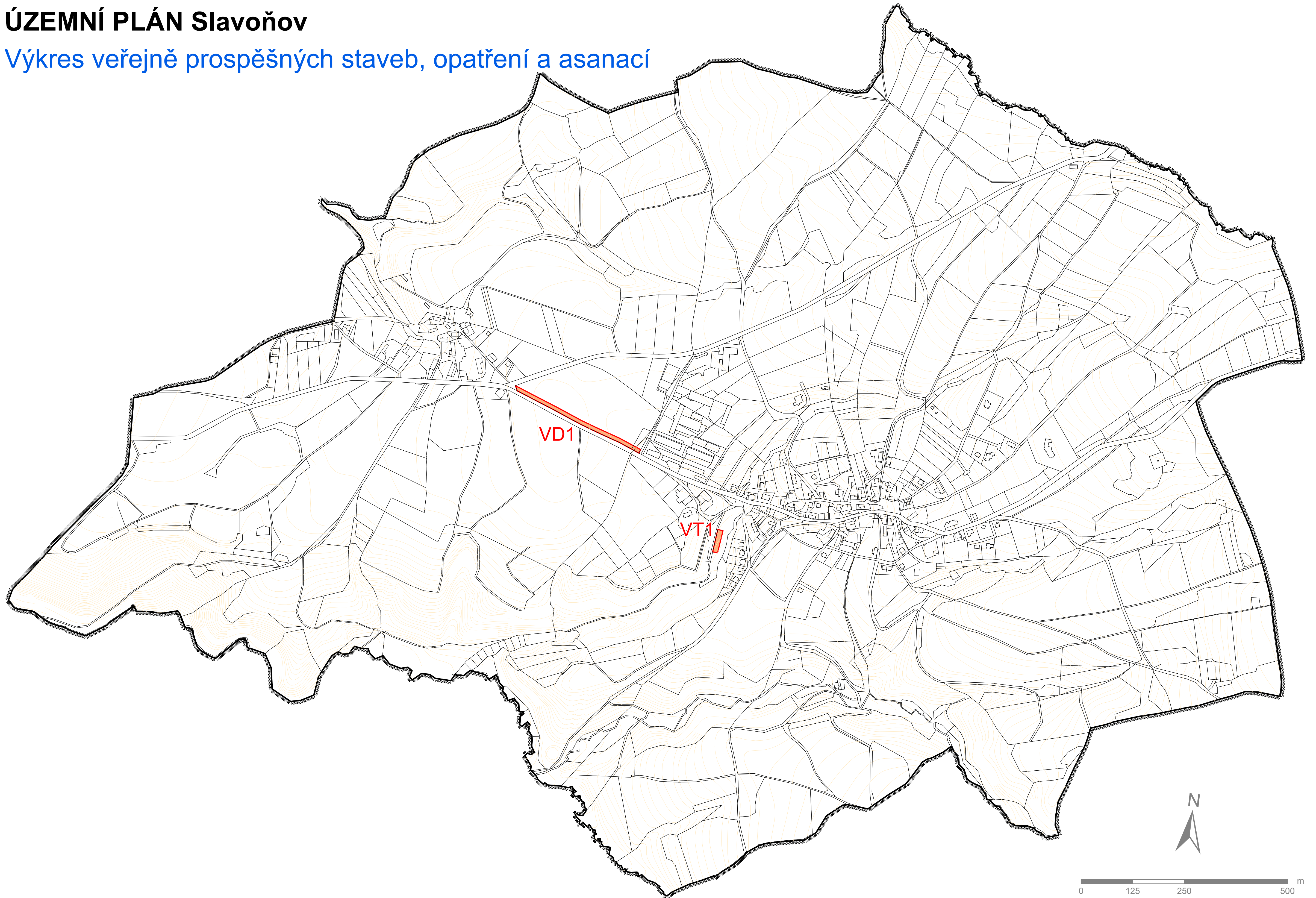






ÚZEMNÍ PLÁN Slavoňov

Výkres veřejně prospěšných staveb, opatření a asanací



Legenda

-  HRANICE ŘEŠENÉHO ÚZEMÍ = hranice obce
-  plochy a koridory s možností vyvlastnění
-  VT1 čistírna odpadních vod
-  VD1 komunikace pro pěší a cyklisty v prostoru mezi Blažkovem a Slavoňovem

projektant: Ing.arch. Karel Novotný	Ing.arch. Karel Novotný autorizovaný architekt Brožíkova 1684 Hradec Králové 12	
pořizovatel: MěÚ Nové Město nad Metují	měřítko: 1 : 5000	datum: 02/2016
objednatel: obec Slavoňov	Územní plán Slavoňov	
Výkres veřejně prospěšných staveb, opatření a asanací		I.B. 5